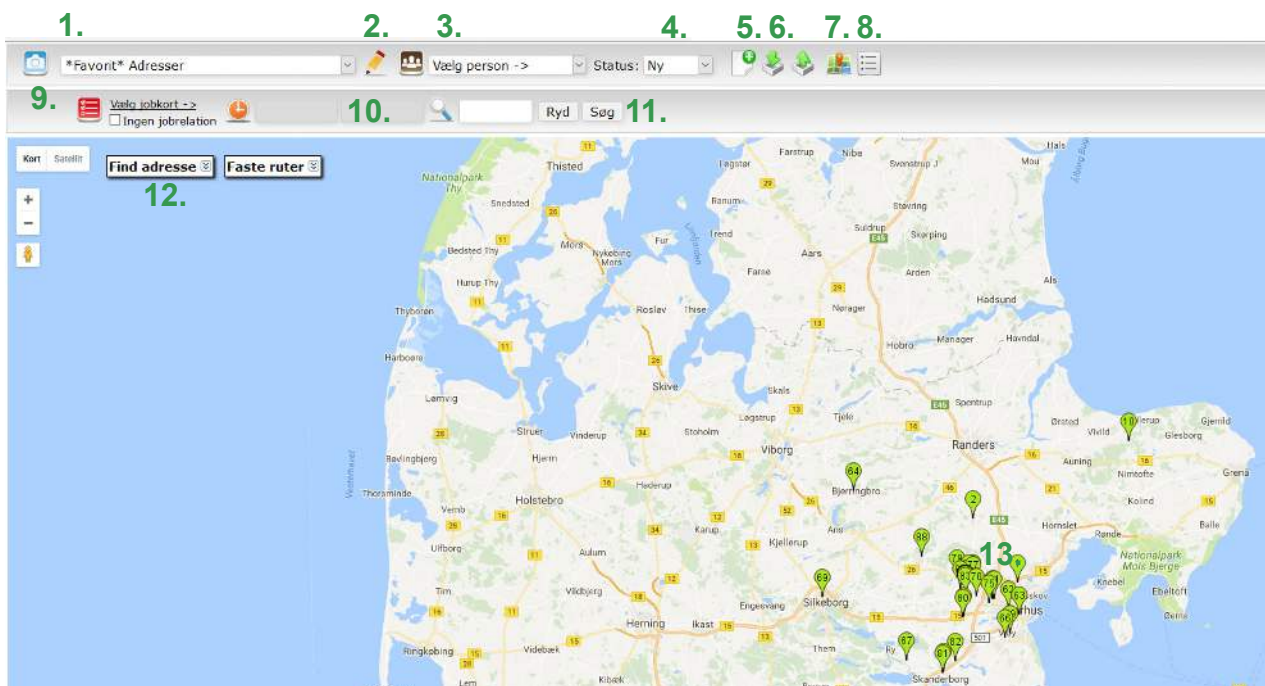


Geotag:

Geotag er registrering af en position via et koordinat, med angivelse af et tidsstempel. Det er muligt at tilknytte et billede til registreringen for dokumentationen.



1. Vælg kategori
2. Redigere / opret en kategori
3. Vælg visning for en person / bruger
4. Status
5. Tilføj/opret et geotag
6. Import/eksport af koordinater
7. Visning på kort
8. Visning i listeform
9. Visning ifht. Jobrelationer (dette kræver job modul)
10. Sortere visning på dato
11. Søgefunktion
12. Find adresse. Skriv en adresse, hvorefter den vil blive vist på kortet
13. Det er muligt at trykke på de grønne markeringer, som angiver registreringer, for hurtig visning af den enkelt registrering.

Visning i listeform: Her har du mulighed for at oprette/ændre job, ændre status, se opholdsrapport samt oprette ny POI.


Nr.	ID	Kategori	Navn	Beskrivelse	Postnr	Bynavn	Adresse	Ref.	Status	Historik
1	700955	Adresser	Jorton	2017-02-27 Email til: jbh@skyhost.dk	8200	Aarhus	Robert Fultons Vej 16		Ny	27-02-2017 Hans Jørgensen
2	679587	Adresser	2017-01-10_08:17:49		8380	Hadsten	enparken 48	1223	Ny	10-01-2017 Rene Amstrup
3	663324	Adresser	2016-11-28_10:56:55		8471	Sabro	Borum Landevej 6		Ny	28-11-2016 Rene Amstrup
4	663323	Adresser	2016-11-28_10:56:52		8471	Sabro	Borum Landevej 6		Ny	28-11-2016 Rene Amstrup
5	663322	Adresser	2016-11-28_10:56:45		8471	Sabro	Borum Landevej 6		Ny	28-11-2016 Rene Amstrup
6	663245	Adresser	2016-11-24_16:09:03		78233	San Antonio	Wenrich 13902	jake	Ny	28-11-2016 Rene Amstrup
7	659932	Adresser	2016-11-20_19:28:57		76943	Ozona	Unnamed Road		Ny	21-11-2016 Rene Amstrup
8	653565	Adresser	2016-11-07_10:50:17		8471	Sabro	Borum Landevej 6		Ny	10-11-2016 Hans Jørgensen
9	652918	Adresser	2016-11-04_10:08:33		8471	Sabro	Borum Landevej 6		Ny	10-11-2016 Jørgen E Hansen
10	651245	Adresser	Eksilsagre20 ApS		8581	Nimtofte	Eksilsagre 20		Ny	01-11-2016 Rene Amstrup

1. Checkbox til valg af registrering ved udskrift/mail
2. Nr. på liste
3. Registrerings ID
4. Oprette Geotag til job eller ændre job
5. Hold musen over og få vist registrering på kort
6. Kategori der er registreret under
7. Dato og tidspunkt for registrering
8. Tilknyttet beskrivelse
9. Postnr, Bynavn og adresse
10. Tilknyttet ref. nr.
11. Status på job
12. Historik
13. Tilknyttet billede til registrering



Manuel oprettelse af Geotag

Geotag
NB: Du skal trykke på "Se på kort" før du kan gemme.

Kategori: 1. 2015 Egenkontrol 2. 

Oplysninger:

3. Ordre.nr. 12345

4. Navn / Emne: 2016-12-21_11:39:21

5. Note: Job


6. Kontakt
Telefon: 86214000
E-mail: info@skyhost.dk

7. Adresse:
Vejnavn: Borum Landevej 6
Postnr: 8471
By: Sabro **8.**

9. Radius: 50 [m]
(Navnet på POI vises når et køretøj befinder sig indenfor denne radius)

10. Billede (Maks. 5MB)

Kort:



1. Vælg kategori
2. Gem (trykkes først til sidst, når ønskede felter er udfyldt og der er trykket på " se kort"
3. Ordre nr.
4. Navn (Hvis intet gøres/skrives her, kommer automatisk dato/ tidspunkt frem, på oprettelsestidspunkt)
5. Note
6. Kontakt, telefon og E-mail
7. Vej nr. post nr. og by.
8. Tryk på " se kort " (Markering kan flyttes på kortet)
9. Vælg radius
10. Tilføj billede